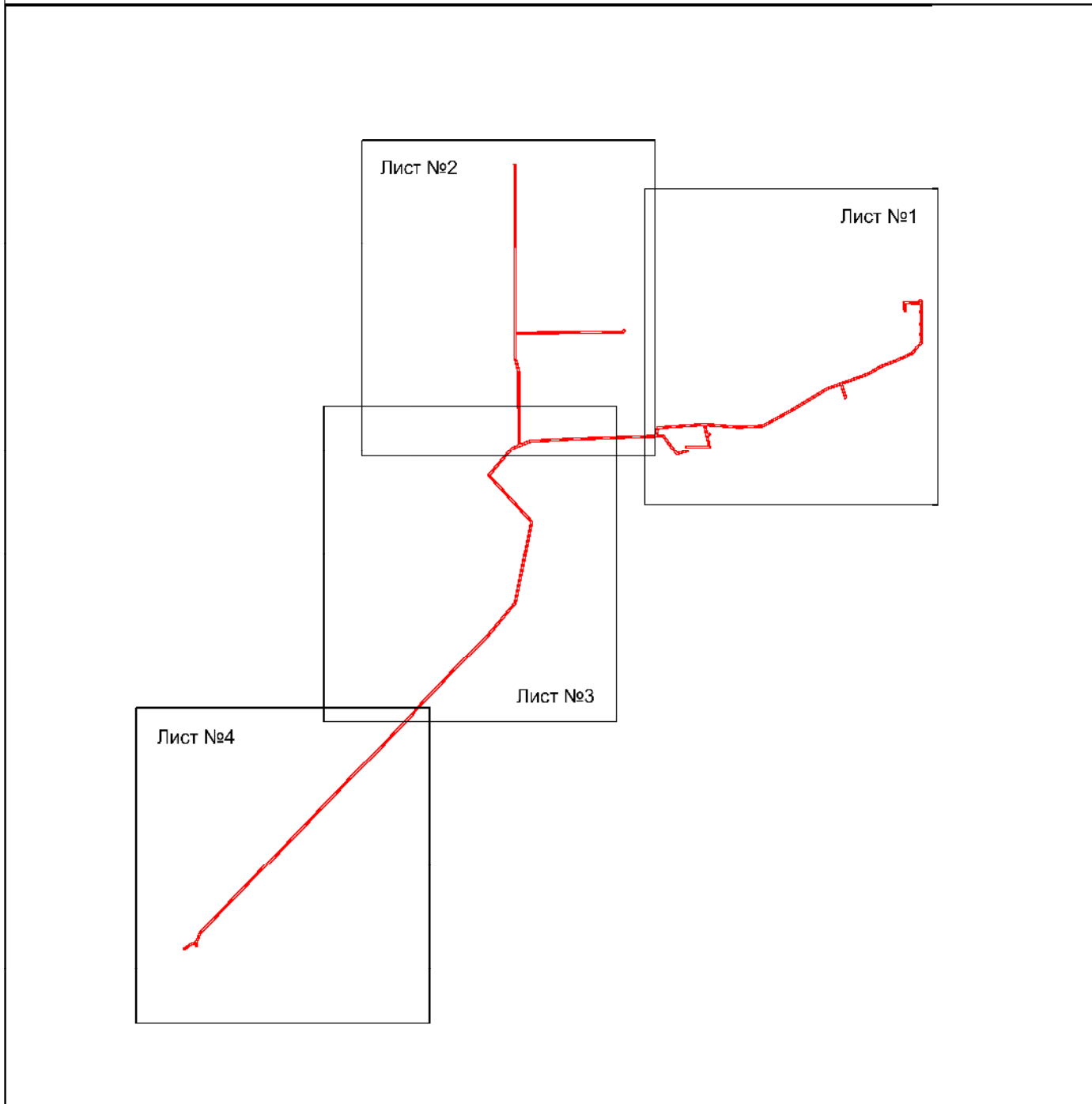



План границ объекта

Обзорная схема




Масштаб 1:70000

Используемые условные знаки и обозначения:

 - Граница охранной зоны

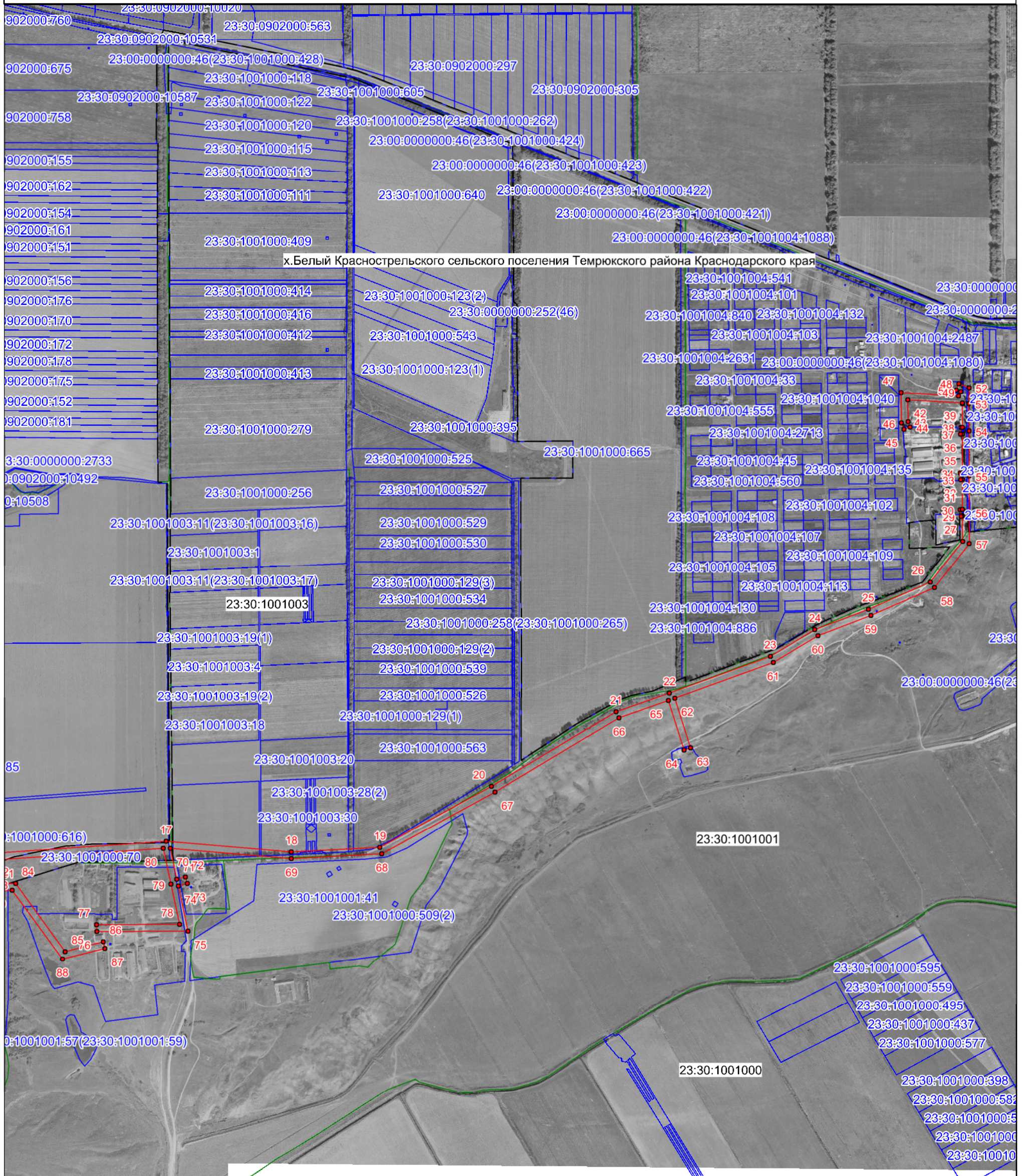
Лист № - Обозначение номера листа плана границ объекта землеустройства

 - Обозначение листа плана границ объекта землеустройства


/Ц.В. Эрдни-Горяев
место для оттиска печати (при наличии) лица,
составившего описание местоположения границ объекта

Дата 08.10.2019 г.

План границ объекта



Масштаб 1:12000

Используемые условные знаки и обозначения:

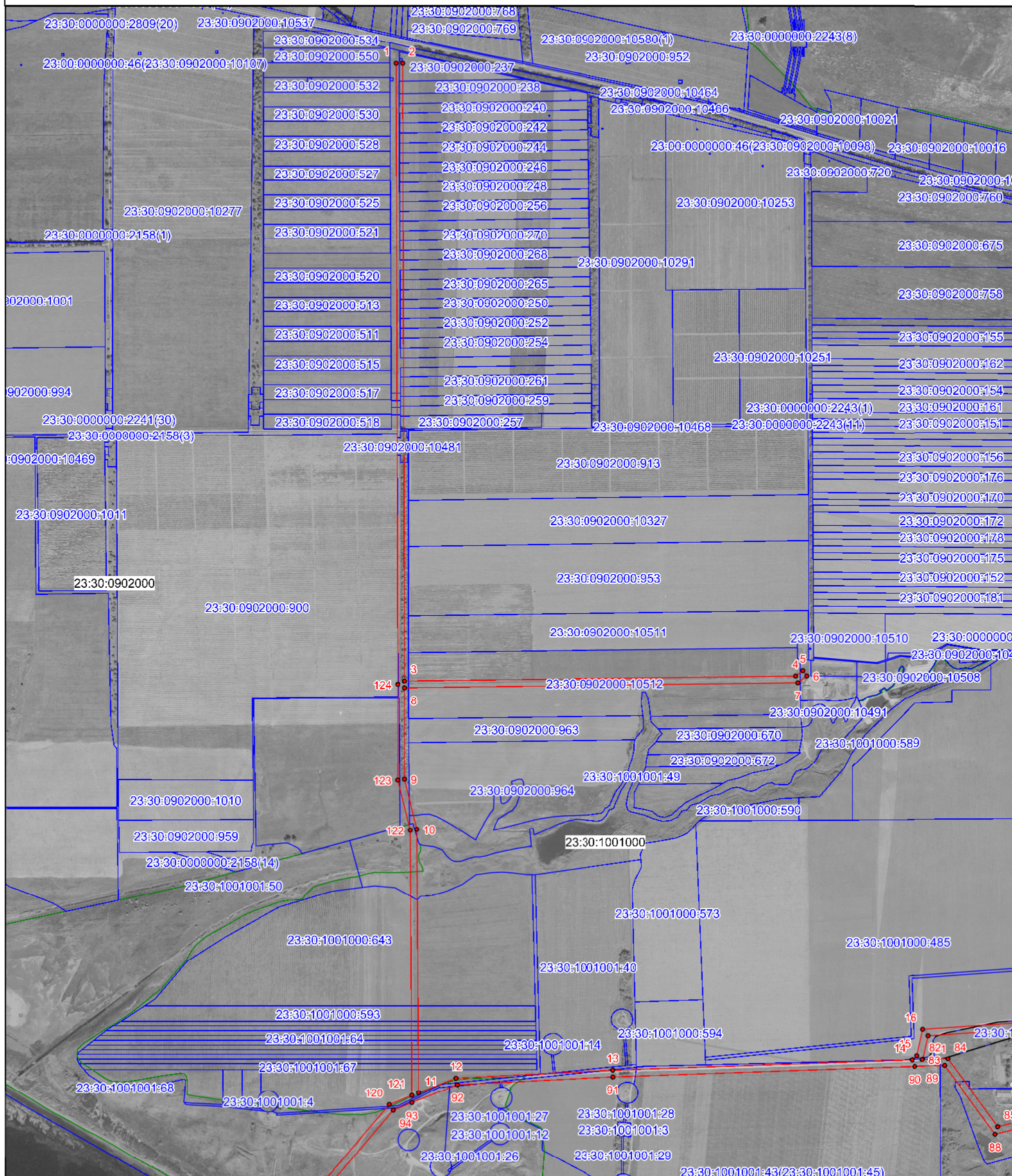
- граница охранной зоны
- граница земельного участка
- граница кадастрового квартала
- - обозначение характерной точки границы охранной зоны
- :279 - подпись земельного участка
- 23:30:1001001 - подпись кадастрового квартала
- 66 - номер характерной точки границы охранной зоны



/Ц.В. Эрдни-Горяев/

Дата 08.10.2019 г.

План границ объекта



Масштаб 1:12000

Используемые условные знаки и обозначения:

- граница охранной зоны
- граница земельного участка
- граница кадастрового квартала
- - обозначение характерной точки границы охранной зоны
- :573 - подпись земельного участка
- 23:30:1001000 - подпись кадастрового квартала
- 124 - номер характерной точки границы охранной зоны

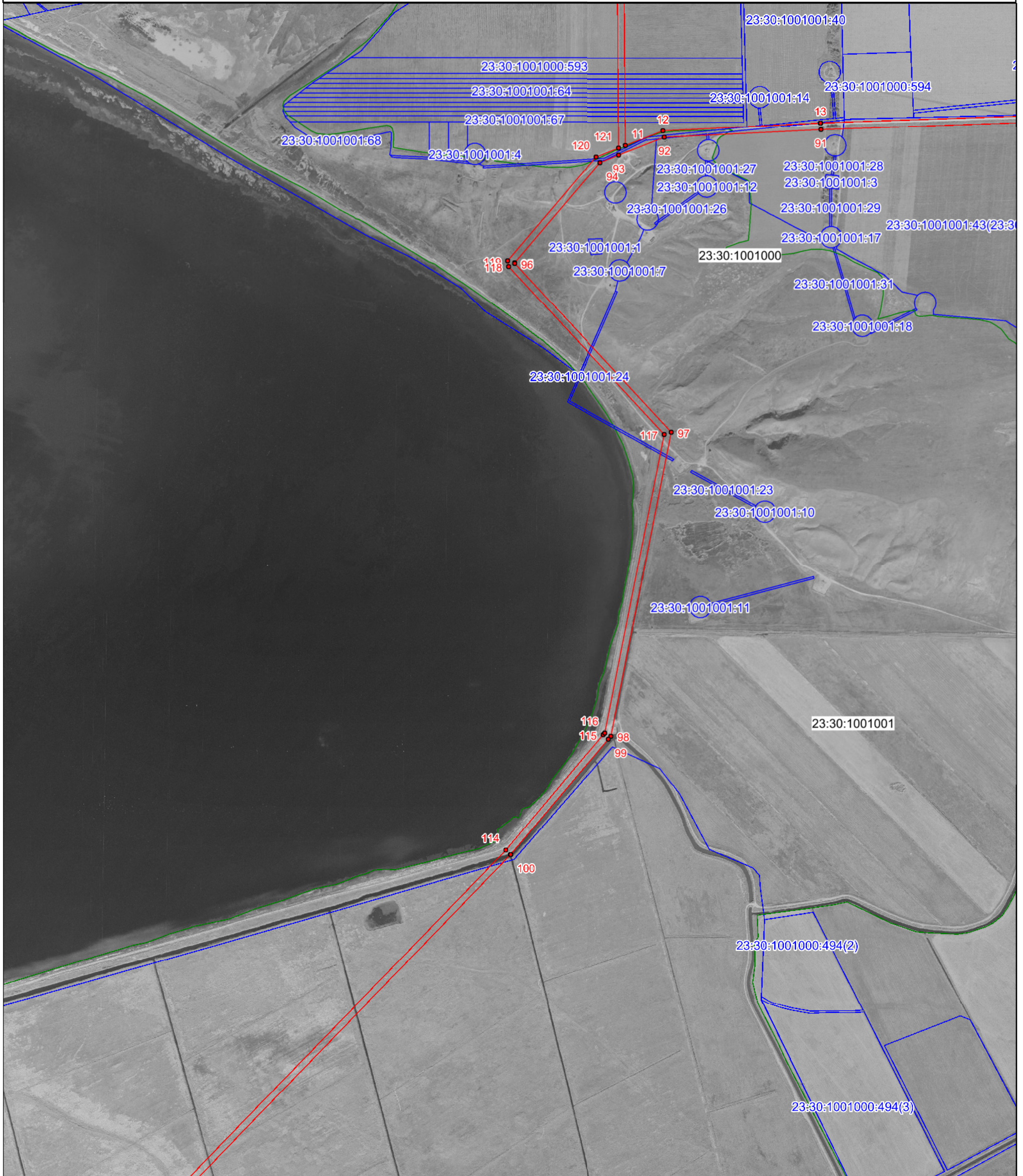


/Ц.В. Эрдни-Горяев/

Дата 08.10.2019 г.

Место для оттиска печати (при наличии) лица, составившего описание местоположения границ объекта

План границ объекта



Масштаб 1:12000

Используемые условные знаки и обозначения:

- граница охранной зоны
- граница земельного участка
- граница кадастрового квартала
- - обозначение характерной точки границы охранной зоны
- :68 - подпись земельного участка
- 23:30:1001001 - подпись кадастрового квартала
- 120 - номер характерной точки границы охранной зоны

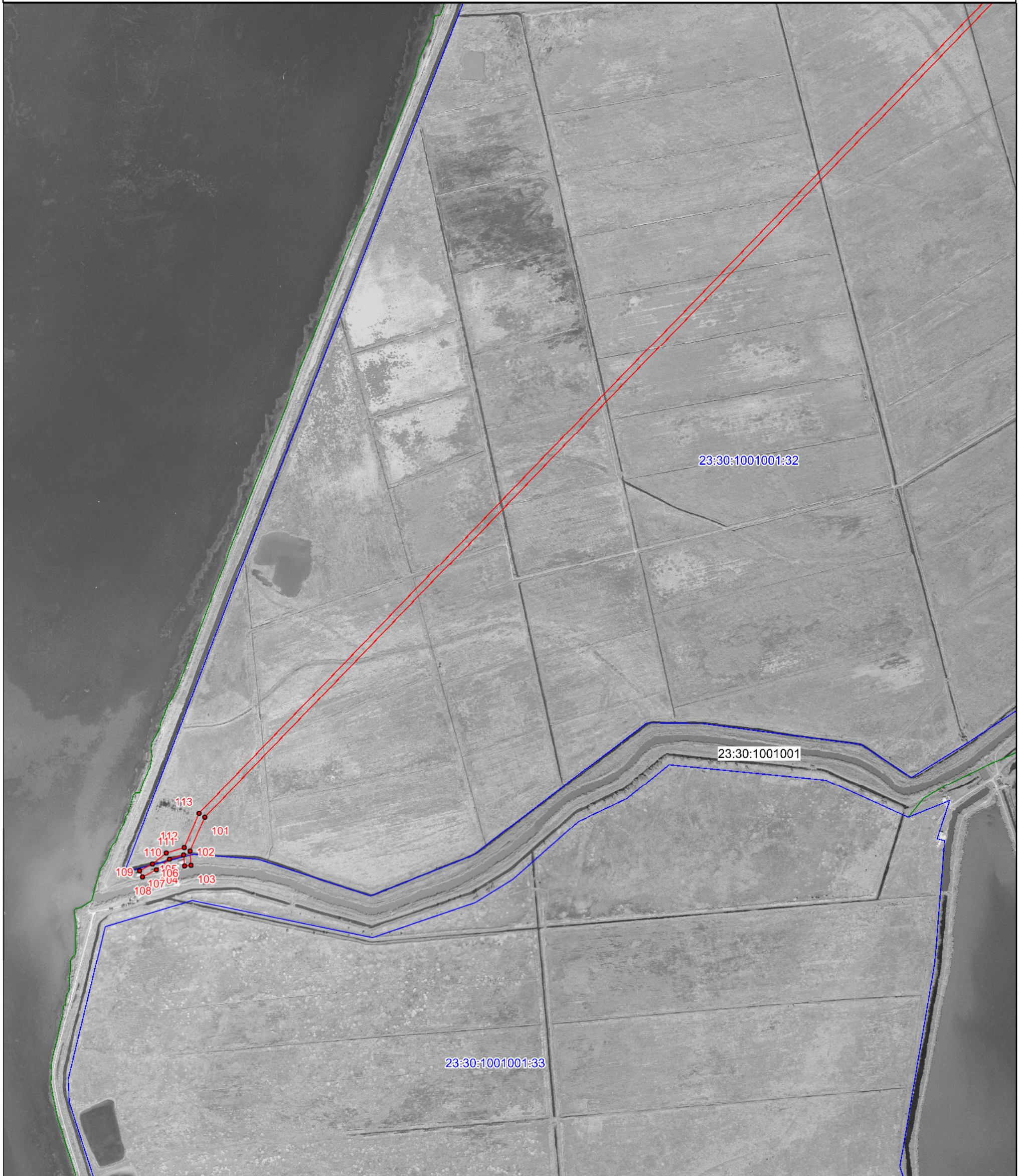


/Ц.В. Эрдни-Горяев/

Дата 08.10.2019 г.

Место для описки печати (при наличии) лица, составившего описание местоположения границ объекта

План границ объекта



Масштаб 1:12000

Используемые условные знаки и обозначения:

- граница охранной зоны
- граница земельного участка
- граница кадастрового квартала
- - обозначение характерной точки границы охранной зоны
- :33 - подпись земельного участка
- 23:30:1001001 - подпись кадастрового квартала
- 113 - номер характерной точки границы охранной зоны



/Ц.В. Эрдни-Горяев/

Дата 08.10.2019 г.

Место для описания печати (при наличии) лица, составившего описание местоположения границ объекта