

## ОПИСАНИЕ МЕСТОПОЛОЖЕНИЯ ГРАНИЦ

Публичный сервитут для использования земель и земельных участков в целях строительства линейного объекта «Строительство второй нитки магистрального трубопровода МТ-1»  
(наименование объекта, местоположение границ которого описано (далее - объект))

### Раздел 1

Сведения об объекте		
№ п/п	Характеристики объекта	Описание характеристик
1	2	3
1	Местоположение объекта	Краснодарский край, Темрюкский район
2	Площадь объекта +/- величина погрешности определения площади (Р+/- Дельта Р)	247936 кв.м ± 174 кв.м
3	Иные характеристики объекта	Публичный сервитут сроком на 10 лет для использования земель и земельных участков в целях строительства линейного объекта «Строительство второй нитки магистрального трубопровода МТ-1». Владелец публичного сервитута: Администрация муниципального образования Темрюкский район, находящаяся по адресу: 353500, г. Темрюк, ул. Ленина, 65. Электронная почта: temruk@mo.krasnodar.ru . Публичный сервитут считается установленным со дня внесения сведений о нем в Единый государственный реестр недвижимости.

## Раздел 2

Сведения о местоположении границ объекта					
1. Система координат <u>МСК 23, зона 1</u>					
2. Сведения о характерных точках границ объекта					
Обозначение характерных точек границ	Координаты, м		Метод определения координат характерной точки	Средняя квадратическая погрешность положения характерной точки (M <sub>t</sub> ), м	Описание обозначения точки на местности (при наличии)
	X	Y			
1	2	3	4	5	6
1	513976.62	1217369.45	Аналитический метод	0.10	–
2	513971.44	1217377.17	Аналитический метод	0.10	–
3	513962.87	1217384.33	Аналитический метод	0.10	–
4	513961.23	1217391.34	Аналитический метод	0.10	–
5	513957.93	1217394.14	Аналитический метод	0.10	–
6	513683.53	1217650.28	Аналитический метод	0.10	–
7	513465.78	1217829.76	Аналитический метод	0.10	–
8	513412.06	1217874.03	Аналитический метод	0.10	–
9	513266.90	1217992.54	Аналитический метод	0.10	–
10	513028.33	1218137.42	Аналитический метод	0.10	–
11	513029.11	1218254.38	Аналитический метод	0.10	–
12	513016.17	1218272.42	Аналитический метод	0.10	–
13	512859.76	1218271.39	Аналитический метод	0.10	–
14	512777.89	1218270.85	Аналитический метод	0.10	–
15	512448.02	1218272.01	Аналитический метод	0.10	–
16	512439.45	1218277.78	Аналитический метод	0.10	–
17	512432.91	1218914.15	Аналитический метод	0.10	–
18	512436.44	1218929.52	Аналитический метод	0.10	–
19	512449.23	1218985.12	Аналитический метод	0.10	–
20	512464.88	1219043.86	Аналитический метод	0.10	–
21	512481.90	1219593.99	Аналитический метод	0.10	–
22	512484.10	1219715.31	Аналитический метод	0.10	–
23	512486.60	1219852.61	Аналитический метод	0.10	–
24	512485.78	1220091.70	Аналитический метод	0.10	–
25	512496.52	1220105.47	Аналитический метод	0.10	–
26	512493.56	1220501.28	Аналитический метод	0.10	–
27	512493.03	1220571.43	Аналитический метод	0.10	–
28	512483.79	1220603.06	Аналитический метод	0.10	–
29	512473.51	1221285.74	Аналитический метод	0.10	–
30	512473.44	1221290.45	Аналитический метод	0.10	–
31	512475.81	1221293.61	Аналитический метод	0.10	–
32	512545.55	1221294.04	Аналитический метод	0.10	–
33	512555.34	1221301.42	Аналитический метод	0.10	–
34	512557.86	1221817.15	Аналитический метод	0.10	–
35	512566.27	1221835.79	Аналитический метод	0.10	–
36	512566.46	1222074.97	Аналитический метод	0.10	–
37	512566.75	1222388.84	Аналитический метод	0.10	–
38	512541.68	1222432.16	Аналитический метод	0.10	–

39	511943.16	1222432.47	Аналитический метод	0.10	—
40	511827.26	1222432.52	Аналитический метод	0.10	—
41	511827.28	1222472.80	Аналитический метод	0.10	—
42	511823.61	1222482.82	Аналитический метод	0.10	—
43	511785.70	1222482.82	Аналитический метод	0.10	—
44	511293.48	1222843.54	Аналитический метод	0.10	—
45	510834.85	1223179.64	Аналитический метод	0.10	—
46	510643.44	1223206.00	Аналитический метод	0.10	—
47	510601.67	1223216.96	Аналитический метод	0.10	—
48	510584.43	1223218.48	Аналитический метод	0.10	—
49	510565.74	1223221.48	Аналитический метод	0.10	—
50	510527.07	1223227.69	Аналитический метод	0.10	—
51	510373.98	1223243.13	Аналитический метод	0.10	—
52	510275.70	1223259.27	Аналитический метод	0.10	—
53	510048.82	1223281.44	Аналитический метод	0.10	—
54	509893.03	1223297.46	Аналитический метод	0.10	—
55	509833.68	1223304.17	Аналитический метод	0.10	—
56	509692.11	1223320.17	Аналитический метод	0.10	—
57	509665.29	1223316.73	Аналитический метод	0.10	—
58	509644.55	1223314.28	Аналитический метод	0.10	—
59	509638.81	1223304.59	Аналитический метод	0.10	—
60	509585.93	1223335.41	Аналитический метод	0.10	—
61	509533.61	1223345.31	Аналитический метод	0.10	—
62	509270.11	1223371.70	Аналитический метод	0.10	—
63	509212.61	1223375.92	Аналитический метод	0.10	—
64	509105.74	1223388.66	Аналитический метод	0.10	—
65	509086.65	1223390.94	Аналитический метод	0.10	—
66	508935.01	1223409.69	Аналитический метод	0.10	—
67	508599.93	1223454.15	Аналитический метод	0.10	—
68	508399.15	1223482.44	Аналитический метод	0.10	—
69	508325.94	1223493.49	Аналитический метод	0.10	—
70	508148.30	1223520.32	Аналитический метод	0.10	—
71	508147.53	1223521.38	Аналитический метод	0.10	—
72	508156.76	1223562.70	Аналитический метод	0.10	—
73	508149.14	1223574.11	Аналитический метод	0.10	—
74	508086.33	1223585.90	Аналитический метод	0.10	—
75	508032.74	1223597.18	Аналитический метод	0.10	—
76	507971.45	1223614.67	Аналитический метод	0.10	—
77	507953.13	1223623.81	Аналитический метод	0.10	—
78	507884.58	1223655.05	Аналитический метод	0.10	—
79	507854.50	1223674.54	Аналитический метод	0.10	—
80	507770.82	1223734.89	Аналитический метод	0.10	—
81	507606.25	1223853.33	Аналитический метод	0.10	—
82	507269.35	1224095.77	Аналитический метод	0.10	—
83	507105.24	1224215.15	Аналитический метод	0.10	—
84	507065.75	1224243.69	Аналитический метод	0.10	—
85	506937.07	1224336.68	Аналитический метод	0.10	—
86	506936.35	1224341.15	Аналитический метод	0.10	—
87	507051.35	1224496.71	Аналитический метод	0.10	—
88	507048.93	1224511.60	Аналитический метод	0.10	—
89	506891.32	1224624.78	Аналитический метод	0.10	—

90	507075.37	1224879.68	Аналитический метод	0.10	—
91	507072.97	1224895.04	Аналитический метод	0.10	—
92	507051.35	1224923.42	Аналитический метод	0.10	—
93	506888.03	1224922.35	Аналитический метод	0.10	—
94	506734.34	1224919.96	Аналитический метод	0.10	—
95	506731.24	1224957.74	Аналитический метод	0.10	—
96	506688.23	1224957.94	Аналитический метод	0.10	—
97	506162.44	1224960.39	Аналитический метод	0.10	—
98	506132.76	1224952.01	Аналитический метод	0.10	—
99	506123.82	1224950.70	Аналитический метод	0.10	—
100	506018.22	1225027.04	Аналитический метод	0.10	—
101	505948.72	1225078.33	Аналитический метод	0.10	—
102	505489.72	1225417.04	Аналитический метод	0.10	—
103	505209.10	1225624.11	Аналитический метод	0.10	—
104	505022.93	1225727.76	Аналитический метод	0.10	—
105	504856.12	1225820.63	Аналитический метод	0.10	—
106	504862.40	1225831.09	Аналитический метод	0.10	—
107	504853.24	1225836.81	Аналитический метод	0.10	—
108	504846.38	1225826.05	Аналитический метод	0.10	—
109	504622.32	1225950.79	Аналитический метод	0.10	—
110	504580.09	1225973.78	Аналитический метод	0.10	—
111	504397.58	1226073.16	Аналитический метод	0.10	—
112	504373.26	1226105.27	Аналитический метод	0.10	—
113	504317.18	1226135.76	Аналитический метод	0.10	—
114	504126.11	1226243.89	Аналитический метод	0.10	—
115	504057.04	1226282.98	Аналитический метод	0.10	—
116	503672.78	1226585.70	Аналитический метод	0.10	—
117	503653.23	1226601.52	Аналитический метод	0.10	—
118	503156.48	1227003.32	Аналитический метод	0.10	—
119	502998.88	1227130.80	Аналитический метод	0.10	—
120	503022.67	1227159.67	Аналитический метод	0.10	—
121	503020.79	1227175.94	Аналитический метод	0.10	—
122	502677.30	1227458.41	Аналитический метод	0.10	—
123	502498.78	1227606.80	Аналитический метод	0.10	—
124	502182.66	1227861.34	Аналитический метод	0.10	—
125	501873.74	1228098.83	Аналитический метод	0.10	—
126	501777.43	1228169.22	Аналитический метод	0.10	—
127	501738.72	1228205.45	Аналитический метод	0.10	—
128	501696.23	1228246.25	Аналитический метод	0.10	—
129	501674.39	1228266.80	Аналитический метод	0.10	—
130	501608.23	1228342.18	Аналитический метод	0.10	—
131	501539.60	1228437.30	Аналитический метод	0.10	—
132	501307.65	1228773.79	Аналитический метод	0.10	—
133	501296.41	1228779.01	Аналитический метод	0.10	—
134	501254.97	1228750.10	Аналитический метод	0.10	—
135	501253.81	1228751.73	Аналитический метод	0.10	—
136	501245.68	1228745.91	Аналитический метод	0.10	—
137	501246.76	1228744.37	Аналитический метод	0.10	—
138	501181.10	1228698.56	Аналитический метод	0.10	—
139	501132.77	1228664.83	Аналитический метод	0.10	—
140	501131.39	1228665.57	Аналитический метод	0.10	—

141	501042.06	1228756.61	Аналитический метод	0.10	—
142	500720.09	1229030.22	Аналитический метод	0.10	—
143	500712.51	1229021.31	Аналитический метод	0.10	—
144	501034.08	1228748.04	Аналитический метод	0.10	—
145	501122.22	1228658.19	Аналитический метод	0.10	—
146	501127.13	1228653.20	Аналитический метод	0.10	—
147	501136.40	1228653.10	Аналитический метод	0.10	—
148	501175.50	1228680.38	Аналитический метод	0.10	—
149	501297.59	1228765.57	Аналитический метод	0.10	—
150	501299.83	1228764.53	Аналитический метод	0.10	—
151	501529.98	1228430.64	Аналитический метод	0.10	—
152	501599.12	1228334.78	Аналитический метод	0.10	—
153	501665.97	1228258.66	Аналитический метод	0.10	—
154	501696.23	1228230.26	Аналитический метод	0.10	—
155	501738.72	1228190.50	Аналитический метод	0.10	—
156	501777.43	1228154.26	Аналитический метод	0.10	—
157	501871.33	1228085.73	Аналитический метод	0.10	—
158	502182.66	1227846.39	Аналитический метод	0.10	—
159	502491.48	1227597.77	Аналитический метод	0.10	—
160	502677.31	1227443.45	Аналитический метод	0.10	—
161	503010.62	1227168.74	Аналитический метод	0.10	—
162	503011.08	1227164.17	Аналитический метод	0.10	—
163	502986.22	1227133.80	Аналитический метод	0.10	—
164	502987.15	1227125.09	Аналитический метод	0.10	—
165	503156.48	1226988.17	Аналитический метод	0.10	—
166	503653.23	1226586.47	Аналитический метод	0.10	—
167	503665.49	1226576.56	Аналитический метод	0.10	—
168	504050.50	1226273.23	Аналитический метод	0.10	—
169	504126.11	1226230.44	Аналитический метод	0.10	—
170	504311.51	1226125.53	Аналитический метод	0.10	—
171	504365.99	1226095.90	Аналитический метод	0.10	—
172	504390.31	1226063.80	Аналитический метод	0.10	—
173	504580.09	1225960.46	Аналитический метод	0.10	—
174	504616.68	1225940.54	Аналитический метод	0.10	—
175	505022.93	1225714.37	Аналитический метод	0.10	—
176	505202.76	1225614.26	Аналитический метод	0.10	—
177	505489.72	1225402.50	Аналитический метод	0.10	—
178	505948.72	1225063.79	Аналитический метод	0.10	—
179	506011.32	1225017.59	Аналитический метод	0.10	—
180	506120.80	1224938.45	Аналитический метод	0.10	—
181	506155.55	1224946.94	Аналитический метод	0.10	—
182	506161.30	1224948.72	Аналитический метод	0.10	—
183	506688.23	1224946.24	Аналитический метод	0.10	—
184	506720.45	1224946.09	Аналитический метод	0.10	—
185	506723.58	1224908.09	Аналитический метод	0.10	—
186	506888.16	1224910.65	Аналитический метод	0.10	—
187	507045.78	1224911.68	Аналитический метод	0.10	—
188	507061.85	1224890.30	Аналитический метод	0.10	—
189	507062.64	1224882.64	Аналитический метод	0.10	—
190	506874.97	1224622.12	Аналитический метод	0.10	—
191	507038.14	1224504.91	Аналитический метод	0.10	—

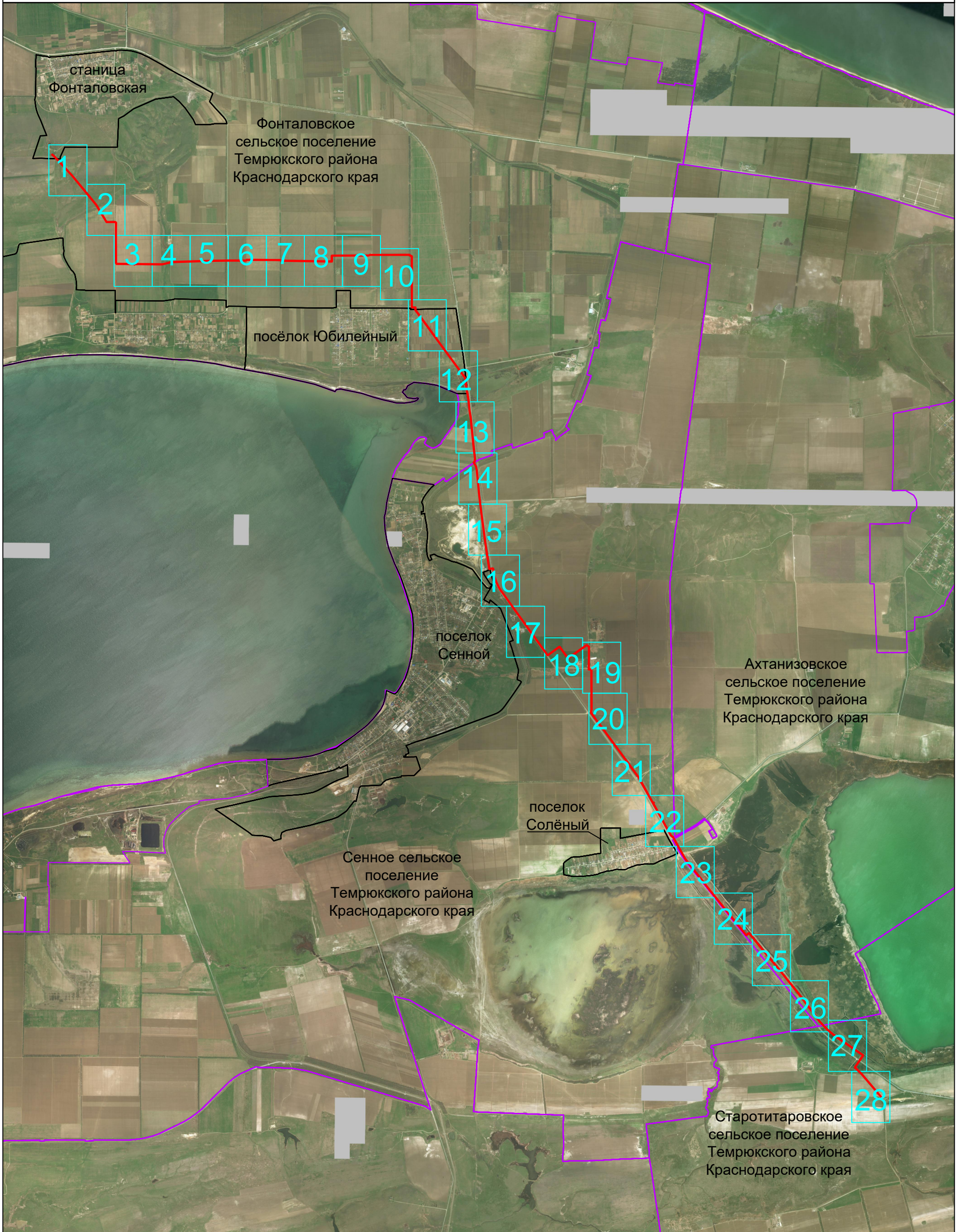
192	507038.98	1224499.77	Аналитический метод	0.10	—
193	506923.99	1224344.16	Аналитический метод	0.10	—
194	506926.17	1224330.05	Аналитический метод	0.10	—
195	507045.74	1224243.69	Аналитический метод	0.10	—
196	507098.37	1224205.68	Аналитический метод	0.10	—
197	507262.50	1224086.30	Аналитический метод	0.10	—
198	507606.25	1223838.91	Аналитический метод	0.10	—
199	507763.98	1223725.39	Аналитический метод	0.10	—
200	507847.89	1223664.88	Аналитический метод	0.10	—
201	507878.94	1223644.76	Аналитический метод	0.10	—
202	507948.09	1223613.24	Аналитический метод	0.10	—
203	507967.20	1223603.71	Аналитический метод	0.10	—
204	508029.92	1223585.81	Аналитический метод	0.10	—
205	508084.05	1223574.42	Аналитический метод	0.10	—
206	508142.13	1223563.49	Аналитический метод	0.10	—
207	508144.20	1223560.40	Аналитический метод	0.10	—
208	508134.45	1223516.37	Аналитический метод	0.10	—
209	508141.16	1223509.52	Аналитический метод	0.10	—
210	508325.94	1223481.65	Аналитический метод	0.10	—
211	508344.26	1223478.90	Аналитический метод	0.10	—
212	508343.73	1223473.38	Аналитический метод	0.10	—
213	508348.29	1223472.84	Аналитический метод	0.10	—
214	508348.83	1223478.20	Аналитический метод	0.10	—
215	508397.33	1223470.88	Аналитический метод	0.10	—
216	508598.34	1223442.56	Аналитический метод	0.10	—
217	508933.53	1223398.08	Аналитический метод	0.10	—
218	509085.24	1223379.32	Аналитический метод	0.10	—
219	509105.74	1223376.88	Аналитический метод	0.10	—
220	509211.49	1223364.27	Аналитический метод	0.10	—
221	509269.10	1223360.04	Аналитический метод	0.10	—
222	509531.94	1223333.72	Аналитический метод	0.10	—
223	509581.78	1223324.28	Аналитический метод	0.10	—
224	509641.97	1223289.07	Аналитический метод	0.10	—
225	509645.57	1223293.02	Аналитический метод	0.10	—
226	509651.68	1223303.30	Аналитический метод	0.10	—
227	509666.71	1223305.12	Аналитический метод	0.10	—
228	509692.20	1223308.38	Аналитический метод	0.10	—
229	509833.68	1223292.39	Аналитический метод	0.10	—
230	509891.77	1223285.83	Аналитический метод	0.10	—
231	510047.65	1223269.80	Аналитический метод	0.10	—
232	510274.18	1223247.66	Аналитический метод	0.10	—
233	510372.45	1223231.52	Аналитический метод	0.10	—
234	510525.56	1223216.09	Аналитический метод	0.10	—
235	510565.74	1223209.63	Аналитический метод	0.10	—
236	510582.98	1223206.86	Аналитический метод	0.10	—
237	510599.66	1223205.39	Аналитический метод	0.10	—
238	510641.15	1223194.51	Аналитический метод	0.10	—
239	510830.32	1223168.45	Аналитический метод	0.10	—
240	511273.69	1222843.54	Аналитический метод	0.10	—
241	511781.88	1222471.12	Аналитический метод	0.10	—
242	511815.44	1222471.12	Аналитический метод	0.10	—

243	511815.58	1222470.73	Аналитический метод	0.10	—
244	511815.57	1222424.62	Аналитический метод	0.10	—
245	511827.23	1222420.83	Аналитический метод	0.10	—
246	511943.21	1222420.77	Аналитический метод	0.10	—
247	512534.87	1222420.50	Аналитический метод	0.10	—
248	512555.04	1222382.16	Аналитический метод	0.10	—
249	512554.79	1222075.12	Аналитический метод	0.10	—
250	512554.60	1221837.82	Аналитический метод	0.10	—
251	512546.16	1221820.37	Аналитический метод	0.10	—
252	512543.86	1221311.40	Аналитический метод	0.10	—
253	512540.29	1221309.29	Аналитический метод	0.10	—
254	512471.40	1221309.22	Аналитический метод	0.10	—
255	512461.38	1221303.83	Аналитический метод	0.10	—
256	512461.80	1221285.74	Аналитический метод	0.10	—
257	512472.12	1220601.30	Аналитический метод	0.10	—
258	512481.34	1220569.72	Аналитический метод	0.10	—
259	512481.86	1220501.28	Аналитический метод	0.10	—
260	512484.79	1220109.46	Аналитический метод	0.10	—
261	512474.07	1220095.70	Аналитический метод	0.10	—
262	512474.90	1219852.69	Аналитический метод	0.10	—
263	512472.40	1219715.31	Аналитический метод	0.10	—
264	512470.20	1219594.27	Аналитический метод	0.10	—
265	512453.23	1219045.57	Аналитический метод	0.10	—
266	512437.88	1218987.94	Аналитический метод	0.10	—
267	512424.44	1218929.52	Аналитический метод	0.10	—
268	512421.19	1218915.42	Аналитический метод	0.10	—
269	512425.02	1218534.78	Аналитический метод	0.10	—
270	512418.53	1218524.64	Аналитический метод	0.10	—
271	512422.21	1218522.01	Аналитический метод	0.10	—
272	512425.21	1218523.47	Аналитический метод	0.10	—
273	512427.81	1218271.52	Аналитический метод	0.10	—
274	512444.42	1218260.32	Аналитический метод	0.10	—
275	512777.91	1218259.15	Аналитический метод	0.10	—
276	512859.76	1218259.69	Аналитический метод	0.10	—
277	513010.19	1218260.68	Аналитический метод	0.10	—
278	513017.38	1218250.65	Аналитический метод	0.10	—
279	513016.59	1218130.87	Аналитический метод	0.10	—
280	513260.13	1217982.96	Аналитический метод	0.10	—
281	513404.64	1217864.99	Аналитический метод	0.10	—
282	513447.38	1217829.76	Аналитический метод	0.10	—
283	513675.81	1217641.48	Аналитический метод	0.10	—
284	513950.15	1217385.39	Аналитический метод	0.10	—
285	513950.72	1217384.91	Аналитический метод	0.10	—
286	513952.37	1217377.86	Аналитический метод	0.10	—
287	513962.66	1217369.26	Аналитический метод	0.10	—
288	513966.90	1217362.93	Аналитический метод	0.10	—
1	513976.62	1217369.45	Аналитический метод	0.10	—

Схема расположения границ публичного сервитута

Схема размещения листов

Публичный сервитут для использования земель и земельных участков в целях строительства линейного объекта «Строительство второй нитки магистрального трубопровода МТ-1»



Масштаб 1:50000

- Используемые условные знаки и обозначения:
- - проектная граница публичного сервитута
  - - границы административно - территориальных образований
  - Краснодарский край - наименования административно - территориальных образований
  - 1 - граница и номер листа



# Схема расположения границ публичного сервитута

Лист 1



станция Фонталовская  
Фонталовского  
сельского поселения  
Темрюкского района  
Краснодарского края

23:30:0203007

23:30:0203007:2

1  
2  
3  
4  
5  
288  
287  
286  
285  
284

Фонталовское  
сельское поселение  
Темрюкского района  
Краснодарского края

23:30:0203009

6  
283

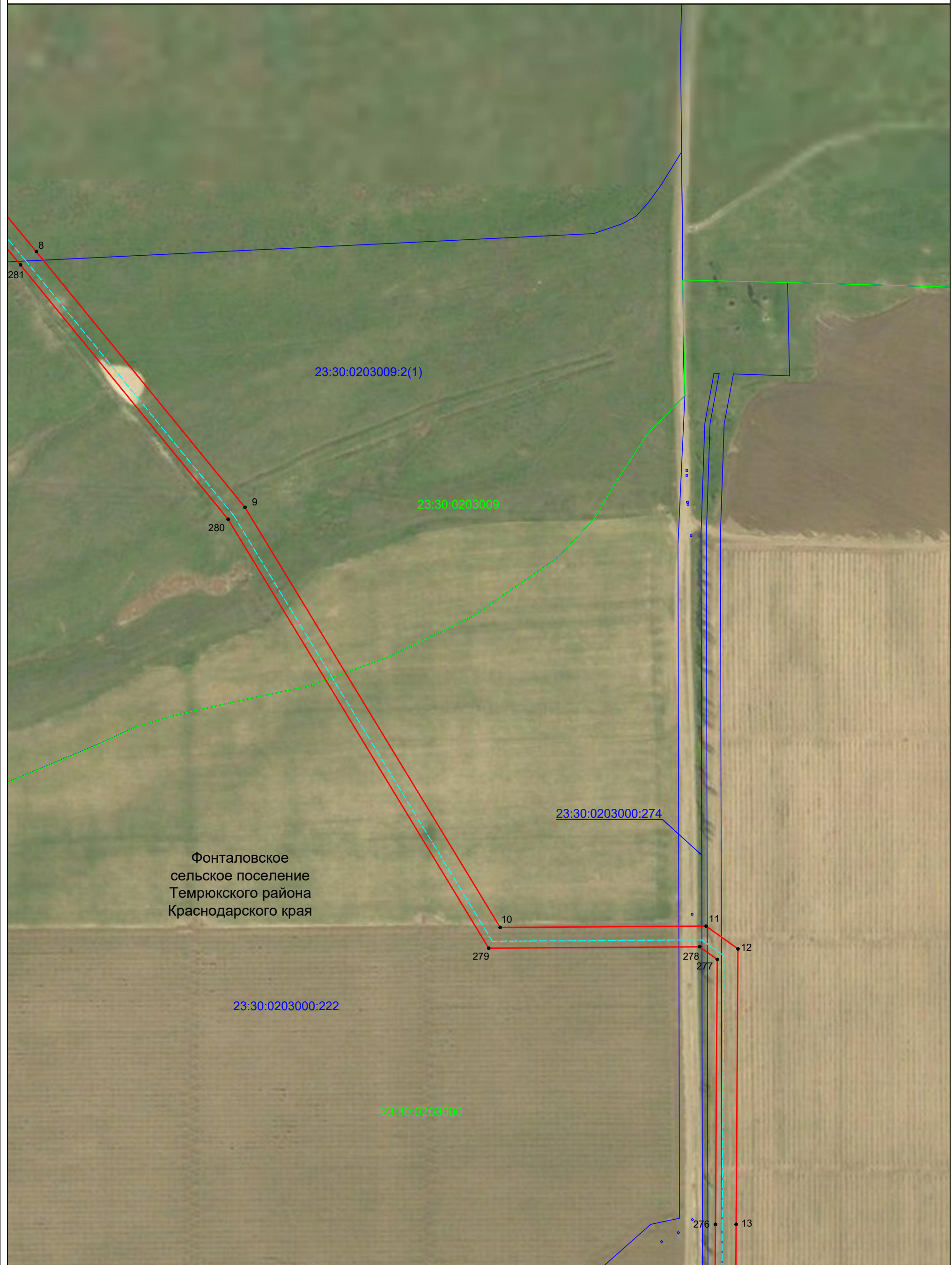
7  
282

Масштаб 1:2000

- Используемые условные знаки и обозначения:
- - проектная граница публичного сервитута
  - - - - проектное местоположение инженерного сооружения
  - - установленная граница административно - территориальных образований
  - - граница кадастрового квартала
  - - граница земельного участка, учтенного в ЕГРН
- Краснодарский край - наименования административно - территориальных образований
- 23:30:0000000 - кадастровый номер кадастрового квартала
- 23:30:0000000:10 - кадастровый номер земельного участка, в отношении которого испрашивается публичный сервитут
- 1 - характерная точка проектной границы публичного сервитута

Схема расположения границ публичного сервитута

Лист 2

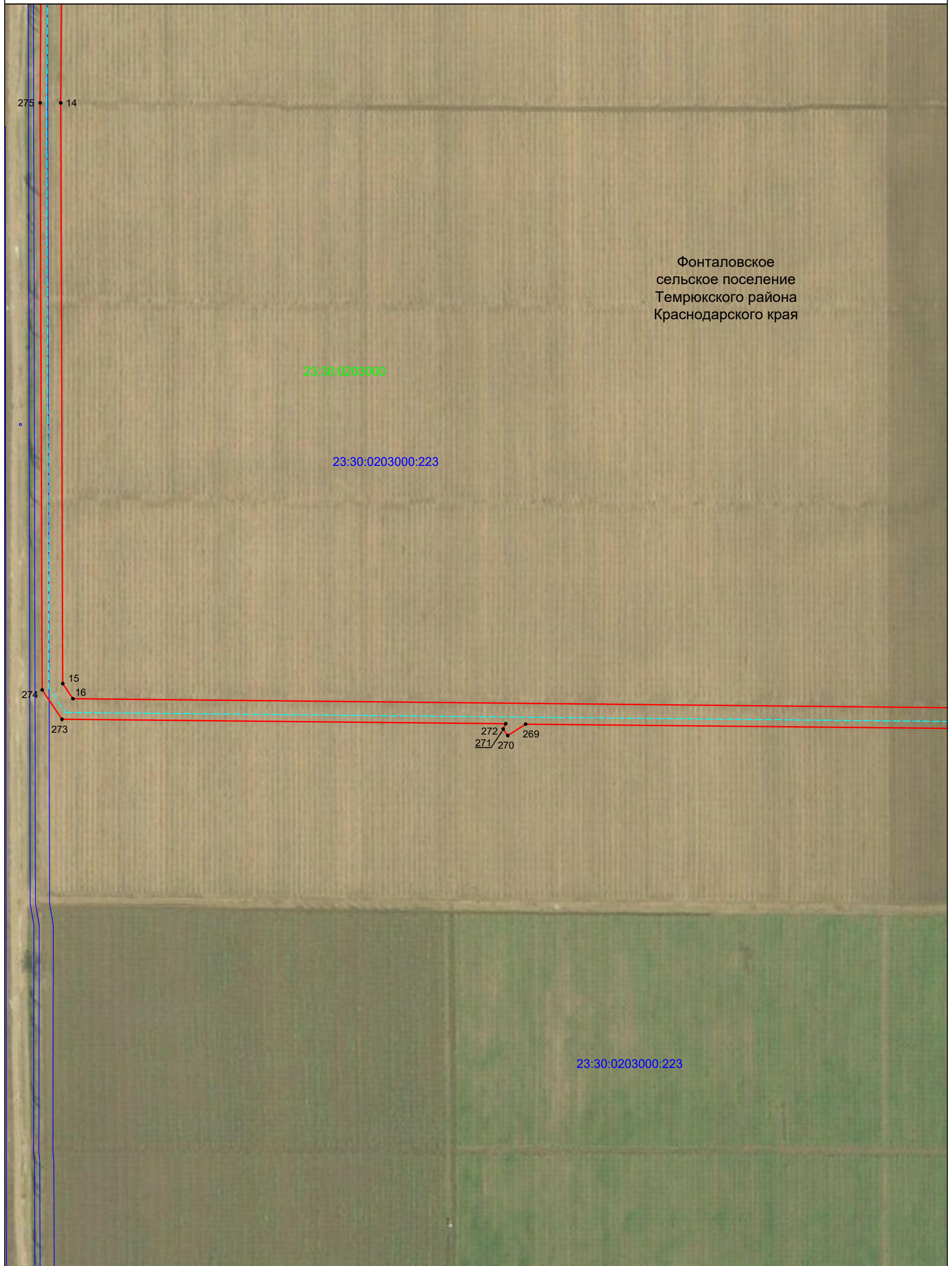


Масштаб 1:2000

- Используемые условные знаки и обозначения:
- - проектная граница публичного сервитута
  - - - - проектное местоположение инженерного сооружения
  - - граница кадастрового квартала
  - - граница земельного участка, учтенного в ЕГРН
  - - наименования административно - территориальных образований
  - 23:30:0000000 - кадастровый номер кадастрового квартала
  - 23:30:0000000:10 - кадастровый номер земельного участка, в отношении которого испрашивается публичный сервитут
  - 1 - характерная точка проектной границы публичного сервитута

Схема расположения границ публичного сервитута

Лист 3



Фонталовское  
сельское поселение  
Темрюкского района  
Краснодарского края

23:30:0203000

23:30:0203000:223

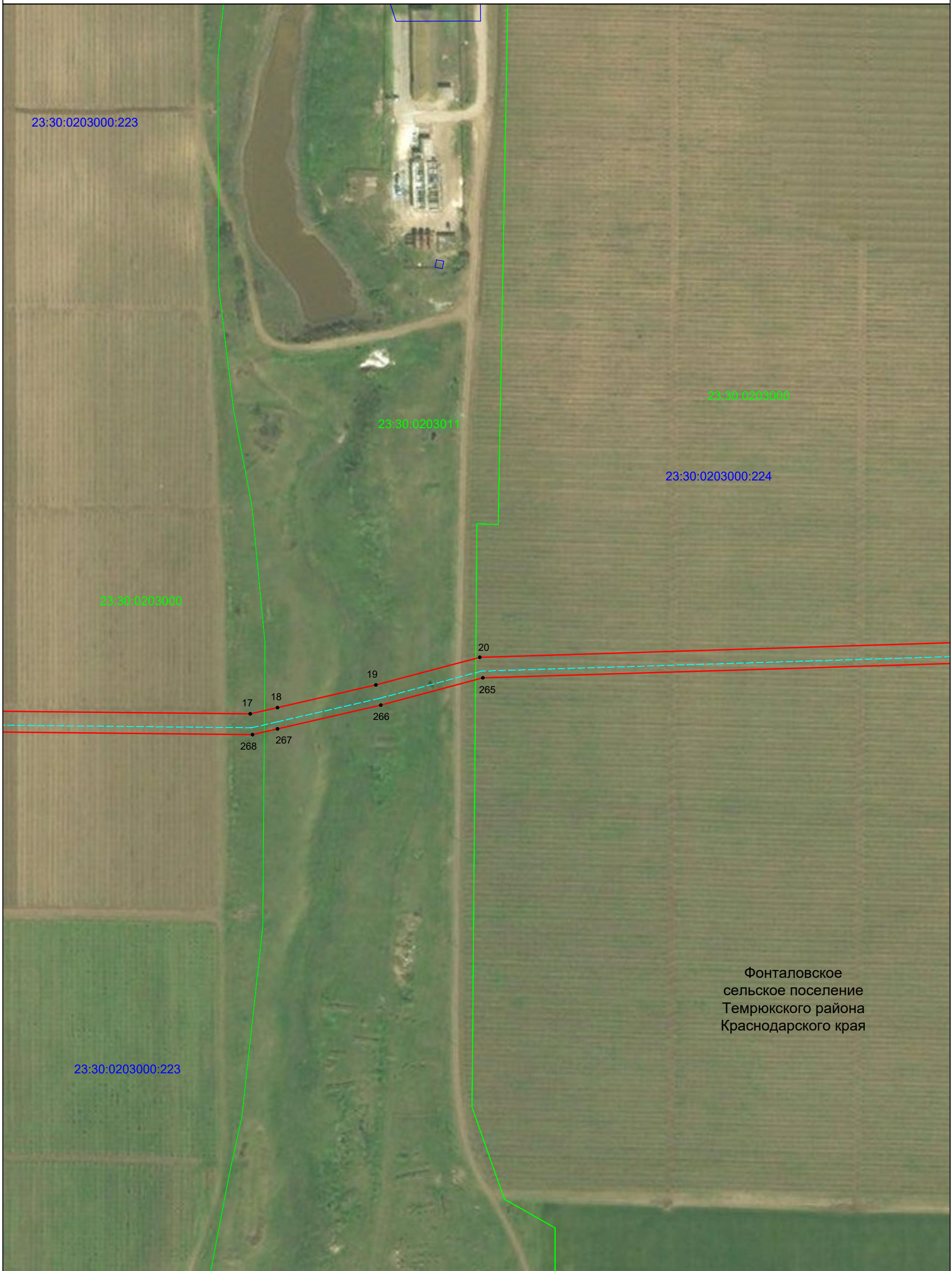
23:30:0203000:223

Масштаб 1:2000

- Используемые условные знаки и обозначения:
- - проектная граница публичного сервитута
  - - - - проектное местоположение инженерного сооружения
  - - граница земельного участка, учтенного в ЕГРН
  - Краснодарский край - наименования административно - территориальных образований
  - 23:30:0000000 - кадастровый номер кадастрового квартала
  - 23:30:0000000:10 - кадастровый номер земельного участка, в отношении которого испрашивается публичный сервитут
  - 1 - характерная точка проектной границы публичного сервитута

# Схема расположения границ публичного сервитута

Лист 4



23:30:0203000:223

23:30:0203000

23:30:0203011

23:30:0203000:224

23:30:0203000

20

19

265

17

18

266

268

267

Фонталовское  
сельское поселение  
Темрюкского района  
Краснодарского края


23:30:0203000:223

Масштаб 1:2000

- Используемые условные знаки и обозначения:
- - проектная граница публичного сервитута
  - - - - проектное местоположение инженерного сооружения
  - - граница кадастрового квартала
  - - граница земельного участка, учтенного в ЕГРН
  - - наименования административно - территориальных образований
  - 23:30:0000000 - кадастровый номер кадастрового квартала
  - 23:30:0000000:10 - кадастровый номер земельного участка, в отношении которого испрашивается публичный сервитут
  - 1 - характерная точка проектной границы публичного сервитута

# Схема расположения границ публичного сервитута

Лист 5




Фонталовское  
сельское поселение  
Темрюкского района  
Краснодарского края

Масштаб 1:2000

- Используемые условные знаки и обозначения:
- - проектная граница публичного сервитута
  - - - - проектное местоположение инженерного сооружения
  - - граница земельного участка, учтенного в ЕГРН
  - Краснодарский край - наименования административно - территориальных образований
  - 23:30:0000000 - кадастровый номер кадастрового квартала
  - 23:30:0000000:10 - кадастровый номер земельного участка, в отношении которого испрашивается публичный сервитут
  - 1 - характерная точка проектной границы публичного сервитута

Схема расположения границ публичного сервитута

Лист 6



Фонталовское  
сельское поселение  
Темрюкского района  
Краснодарского края

Масштаб 1:2000

- Используемые условные знаки и обозначения:
- - проектная граница публичного сервитута
  - - - - проектное местоположение инженерного сооружения
  - - граница земельного участка, учтенного в ЕГРН
  - Краснодарский край - наименования административно - территориальных образований
  - 23:30:0000000 - кадастровый номер кадастрового квартала
  - 23:30:0000000:10 - кадастровый номер земельного участка, в отношении которого испрашивается публичный сервитут
  - 1 - характерная точка проектной границы публичного сервитута

# Схема расположения границ публичного сервитута

Лист 7

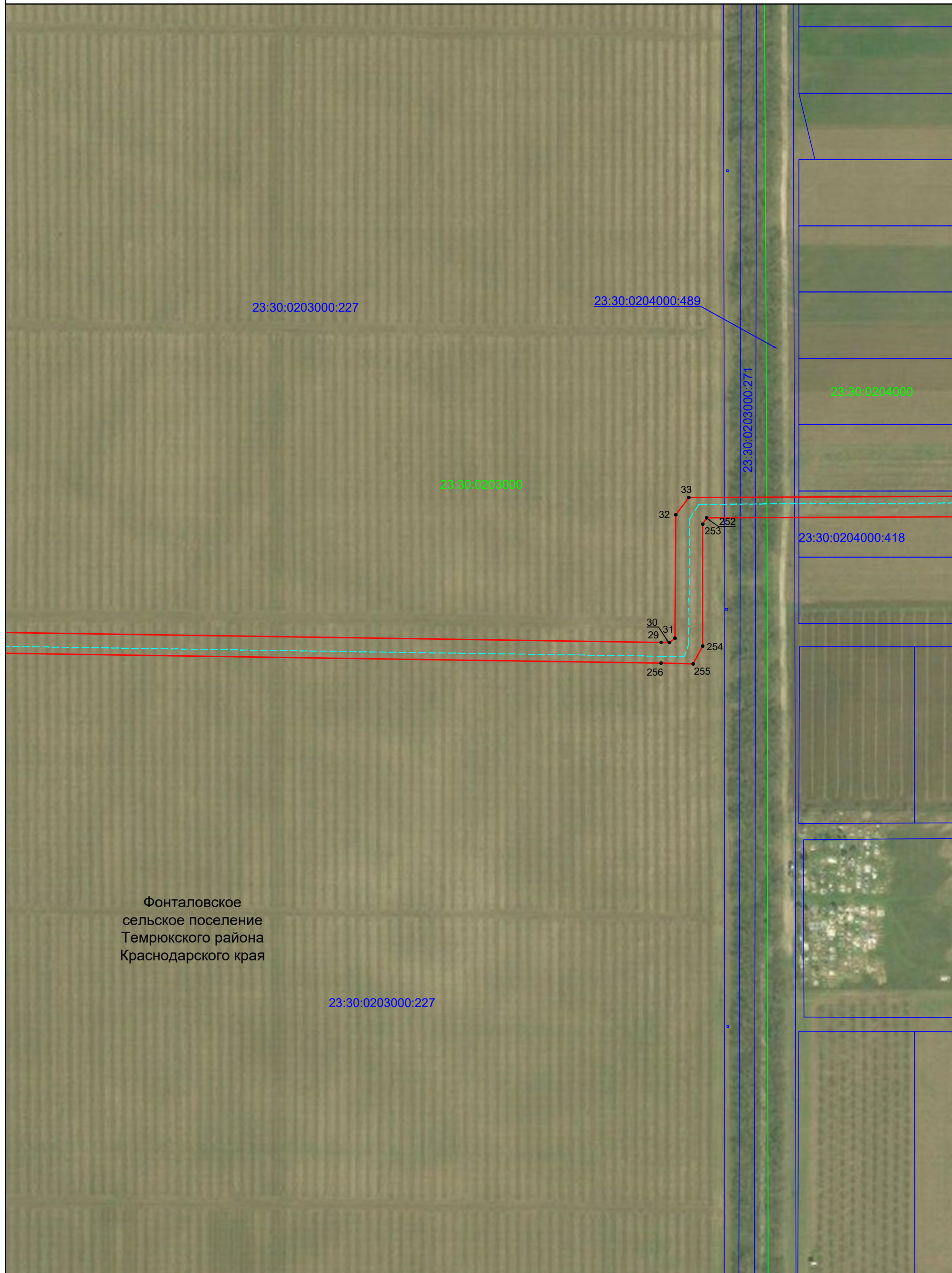


Масштаб 1:2000

- Используемые условные знаки и обозначения:
- - проектная граница публичного сервитута
  - - - - проектное местоположение инженерного сооружения
  - - граница земельного участка, учтенного в ЕГРН
  - Краснодарский край - наименования административно - территориальных образований
  - 23:30:0000000 - кадастровый номер кадастрового квартала
  - 23:30:0000000:10 - кадастровый номер земельного участка, в отношении которого испрашивается публичный сервитут
  - 1 - характерная точка проектной границы публичного сервитута

Схема расположения границ публичного сервитута

Лист 8




Масштаб 1:2000

- Используемые условные знаки и обозначения:
- - проектная граница публичного сервитута
  - - - - проектное местоположение инженерного сооружения
  - - граница кадастрового квартала
  - - граница земельного участка, учтенного в ЕГРН
  - - наименования административно - территориальных образований
  - 23:30:0000000 - кадастровый номер кадастрового квартала
  - 23:30:0000000:10 - кадастровый номер земельного участка, в отношении которого испрашивается публичный сервитут
  - 1 - характерная точка проектной границы публичного сервитута



# Схема расположения границ публичного сервитута

Лист 9

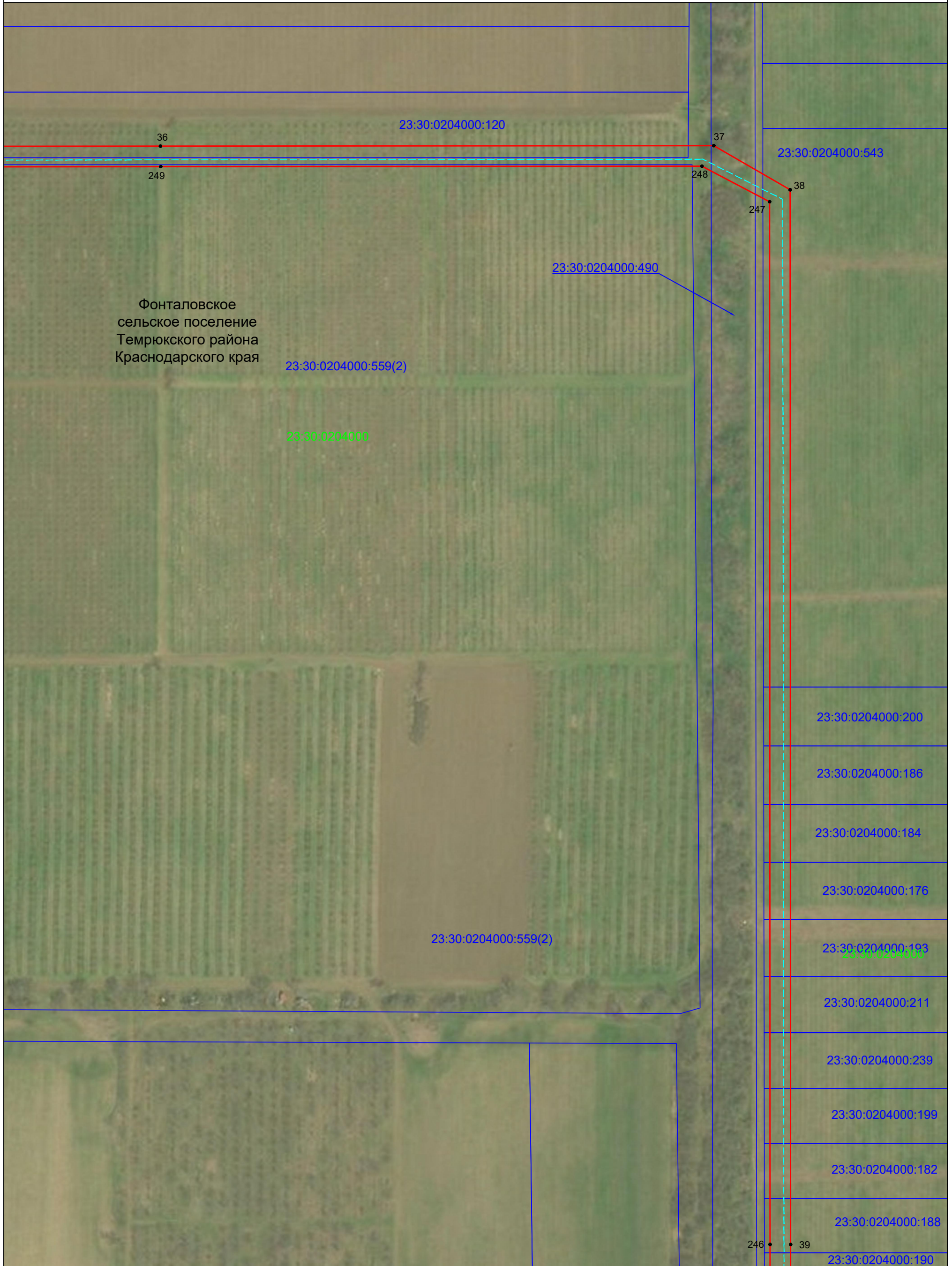


Масштаб 1:2000

- Используемые условные знаки и обозначения:
- - проектная граница публичного сервитута
  - - - - проектное местоположение инженерного сооружения
  - - граница земельного участка, учтенного в ЕГРН
  - Краснодарский край - наименования административно - территориальных образований
  - 23:30:0000000 - кадастровый номер кадастрового квартала
  - 23:30:0000000:10 - кадастровый номер земельного участка, в отношении которого испрашивается публичный сервитут
  - 1 - характерная точка проектной границы публичного сервитута

Схема расположения границ публичного сервитута

Лист 10

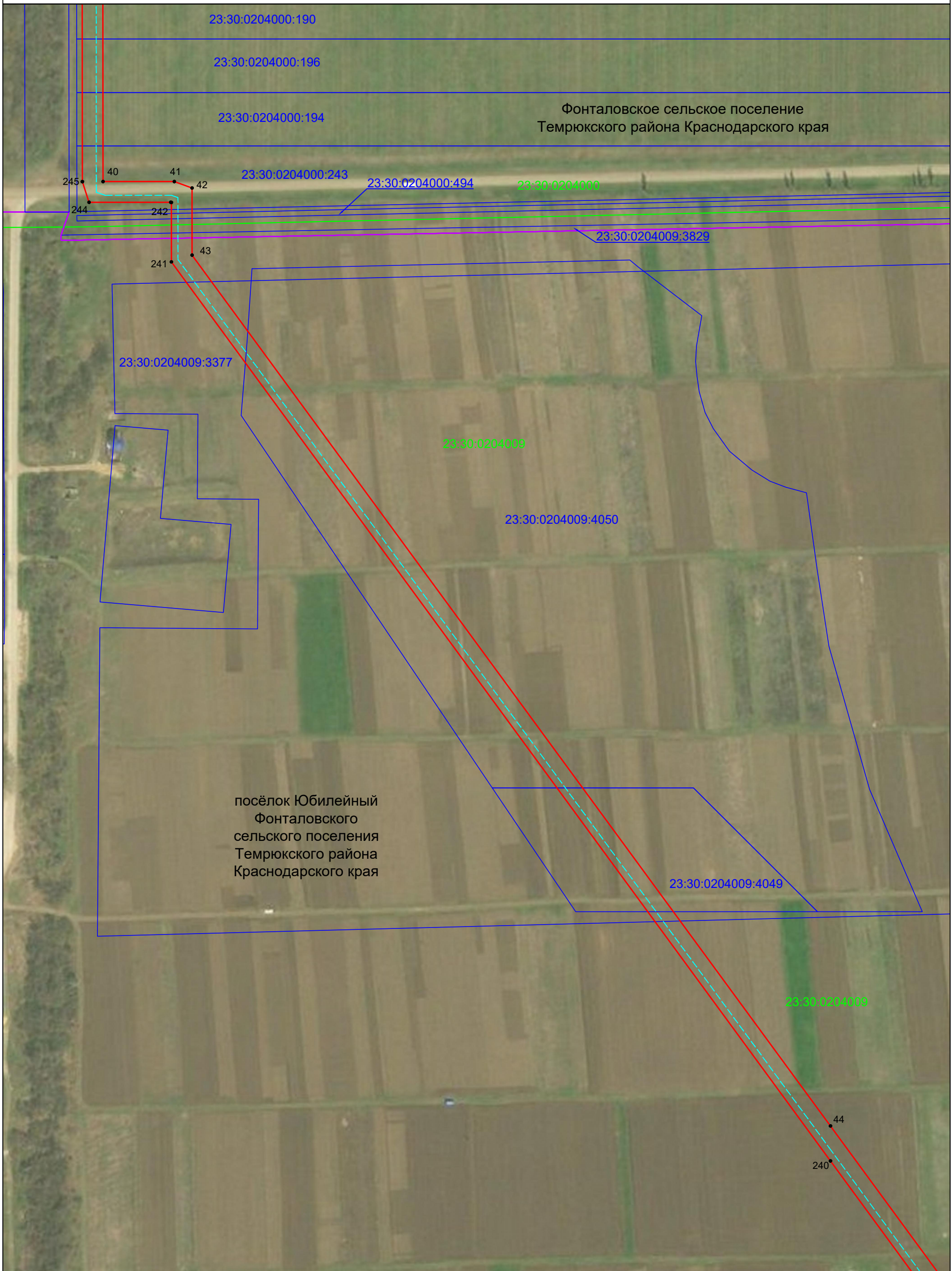


Масштаб 1:2000

- Используемые условные знаки и обозначения:
- - проектная граница публичного сервитута
  - - - - проектное местоположение инженерного сооружения
  - - граница земельного участка, учтенного в ЕГРН
  - Краснодарский край** - наименования административно - территориальных образований
  - 23:30:0000000 - кадастровый номер кадастрового квартала
  - 23:30:0000000:10 - кадастровый номер земельного участка, в отношении которого испрашивается публичный сервитут
  - 1 - характерная точка проектной границы публичного сервитута

### Схема расположения границ публичного сервитута

Лист 11



Масштаб 1:2000

- Используемые условные знаки и обозначения:
- - проектная граница публичного сервитута
  - - - - проектное местоположение инженерного сооружения
  - - установленная граница административно - территориальных образований
  - - граница кадастрового квартала
  - - граница земельного участка, учтенного в ЕГРН
- Краснодарский край - наименования административно - территориальных образований
- 23:30:0000000 - кадастровый номер кадастрового квартала
- 23:30:0000000:10 - кадастровый номер земельного участка, в отношении которого испрашивается публичный сервитут
- 1 - характерная точка проектной границы публичного сервитута

Схема расположения границ публичного сервитута

Лист 12



Масштаб 1:2000

- Используемые условные знаки и обозначения:
- - проектная граница публичного сервитута
  - - - - проектное местоположение инженерного сооружения
  - - установленная граница административно - территориальных образований
  - - граница кадастрового квартала
  - - граница земельного участка, учтенного в ЕГРН
- Краснодарский край - наименования административно - территориальных образований
- 23:30:0000000 - кадастровый номер кадастрового квартала
  - 23:30:0000000:10 - кадастровый номер земельного участка, в отношении которого испрашивается публичный сервитут
  - 1 - характерная точка проектной границы публичного сервитута

# Схема расположения границ публичного сервитута

Лист 13



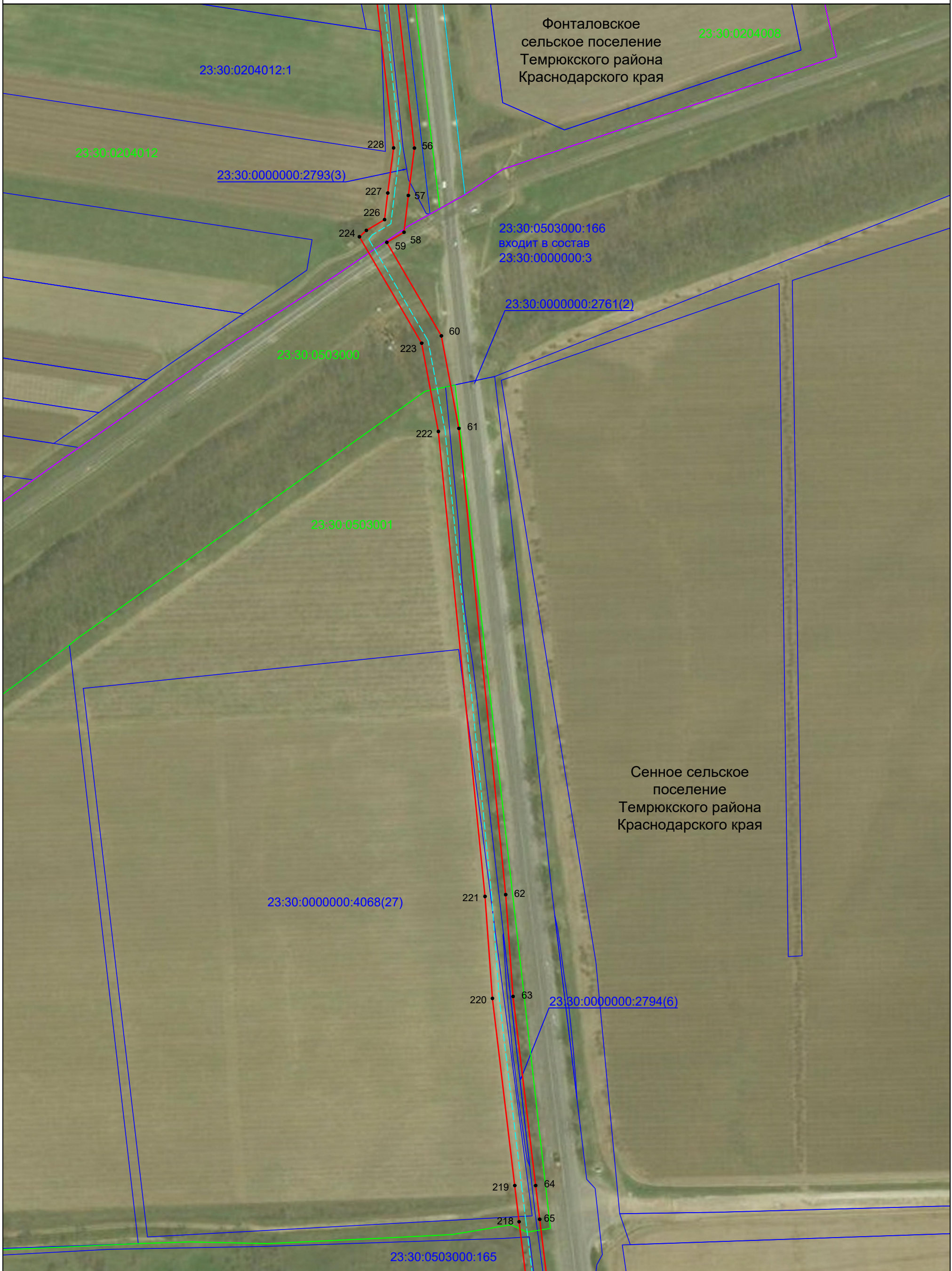
Фонталовское  
сельское поселение  
Темрюкского района  
Краснодарского края

Масштаб 1:2000

- Используемые условные знаки и обозначения:
- - проектная граница публичного сервитута
  - - - - проектное местоположение инженерного сооружения
  - - установленная граница административно - территориальных образований
  - - граница кадастрового квартала
  - - граница земельного участка, учтенного в ЕГРН
- Краснодарский край - наименования административно - территориальных образований
- 23:30:0000000 - кадастровый номер кадастрового квартала
- 23:30:0000000:10 - кадастровый номер земельного участка, в отношении которого испрашивается публичный сервитут
- 1 - характерная точка проектной границы публичного сервитута

### Схема расположения границ публичного сервитута

Лист 14

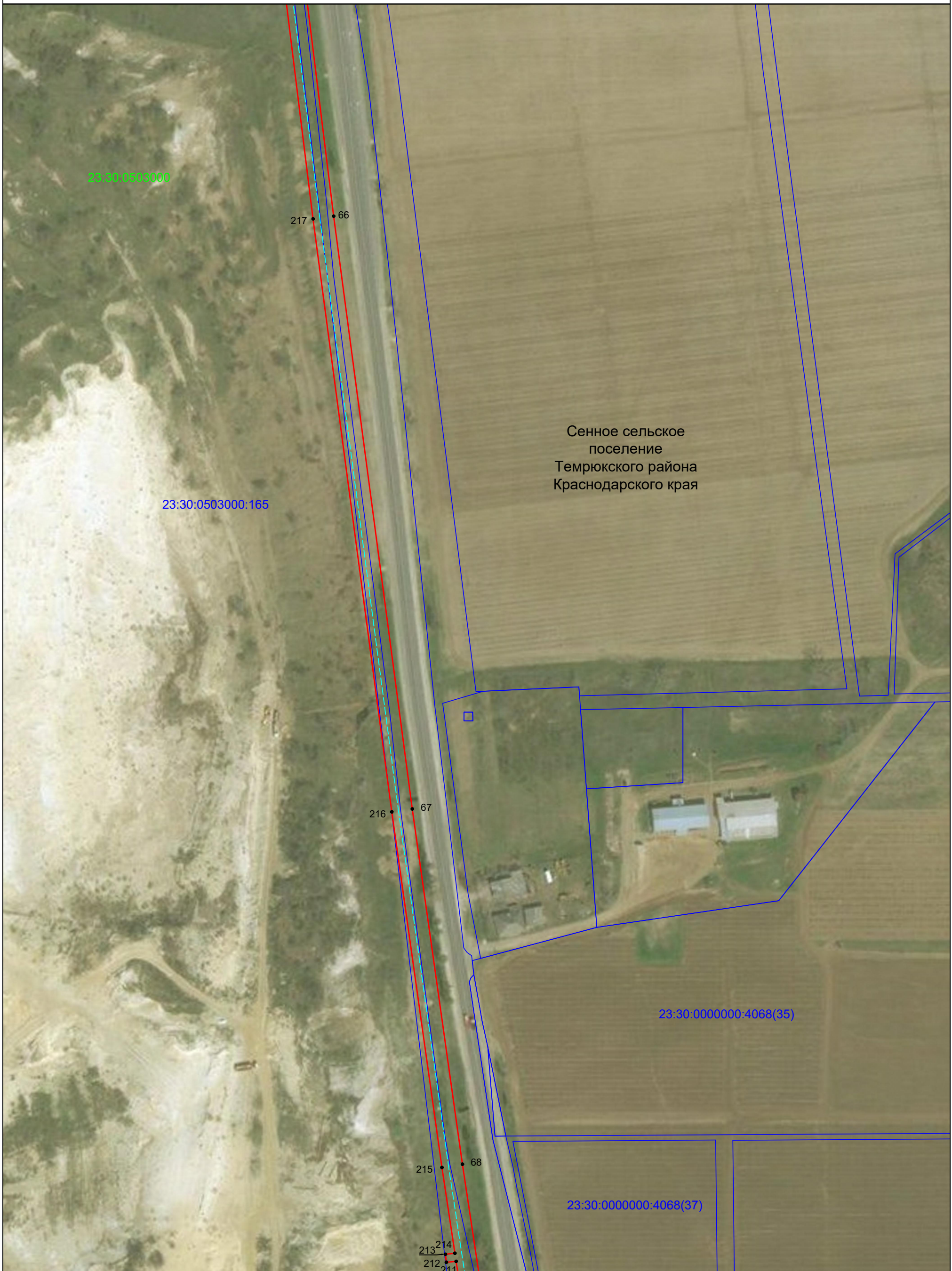


Масштаб 1:2000

- Используемые условные знаки и обозначения:
- - проектная граница публичного сервитута
  - - - - проектное местоположение инженерного сооружения
  - - установленная граница административно - территориальных образований
  - - граница кадастрового квартала
  - - граница земельного участка, учтенного в ЕГРН
- Краснодарский край - наименования административно - территориальных образований
- 23:30:0000000 - кадастровый номер кадастрового квартала
  - 23:30:0000000:10 - кадастровый номер земельного участка, в отношении которого испрашивается публичный сервитут
  - 1 - характерная точка проектной границы публичного сервитута

# Схема расположения границ публичного сервитута

Лист 15



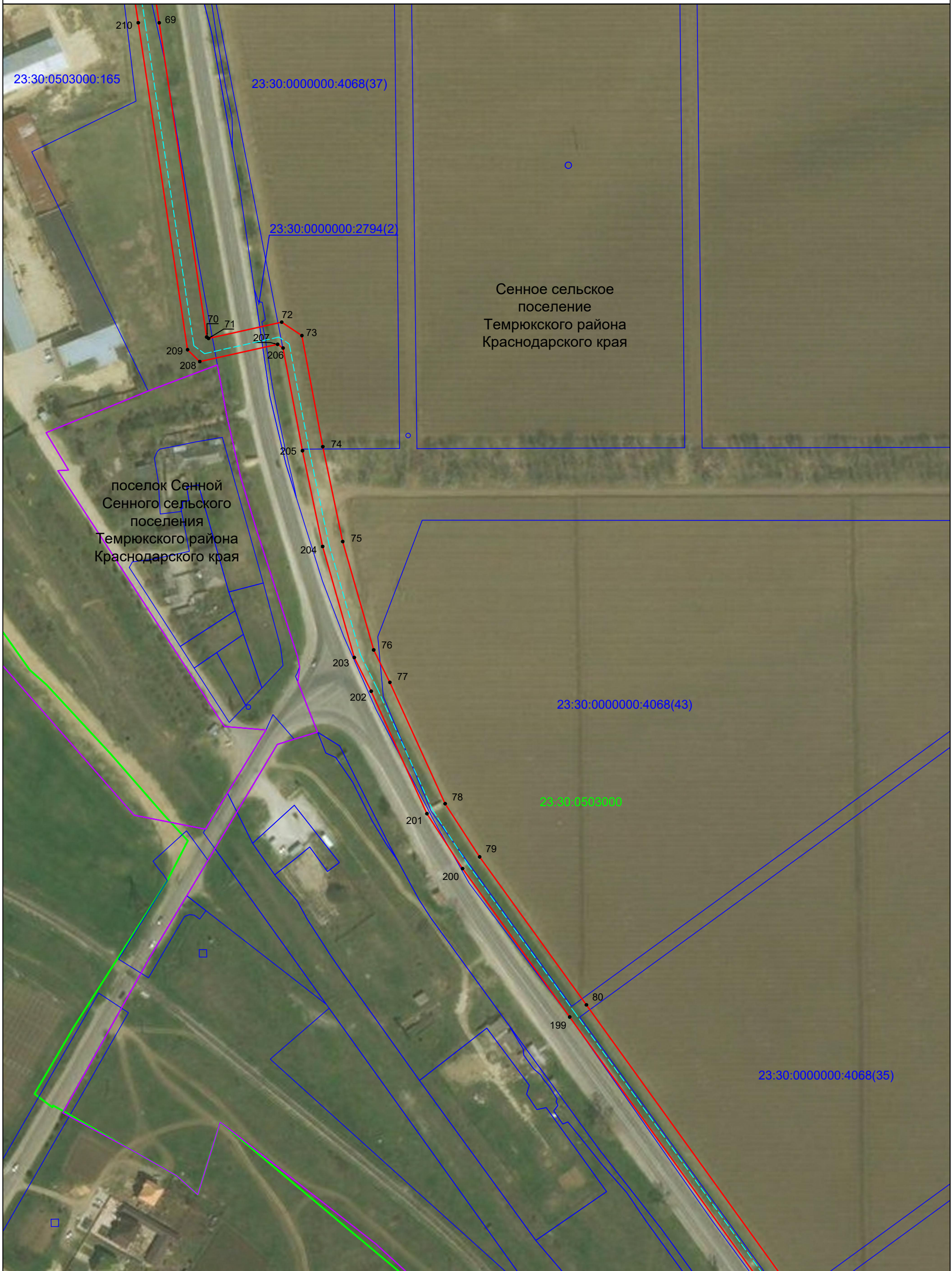
Сенное сельское поселение  
Темрюкского района  
Краснодарского края

Масштаб 1:2000

- Используемые условные знаки и обозначения:
- - проектная граница публичного сервитута
  - - - - проектное местоположение инженерного сооружения
  - - граница земельного участка, учтенного в ЕГРН
  - - наименования административно - территориальных образований
  - 23:30:0000000 - кадастровый номер кадастрового квартала
  - 23:30:0000000:10 - кадастровый номер земельного участка, в отношении которого испрашивается публичный сервитут
  - 1 - характерная точка проектной границы публичного сервитута

# Схема расположения границ публичного сервитута

Лист 16



Масштаб 1:2000

- Используемые условные знаки и обозначения:
- - проектная граница публичного сервитута
  - - - - проектное местоположение инженерного сооружения
  - - установленная граница административно - территориальных образований
  - - граница кадастрового квартала
  - - граница земельного участка, учтенного в ЕГРН
- Краснодарский край - наименование административно - территориальных образований
- 23:30:0000000 - кадастровый номер кадастрового квартала
- 23:30:0000000:10 - кадастровый номер земельного участка, в отношении которого испрашивается публичный сервитут
- 1 - характерная точка проектной границы публичного сервитута



# Схема расположения границ публичного сервитута

Лист 17



Масштаб 1:2000

- Используемые условные знаки и обозначения:
- - проектная граница публичного сервитута
  - - - - проектное местоположение инженерного сооружения
  - - установленная граница административно - территориальных образований
  - - граница кадастрового квартала
  - - граница земельного участка, учтенного в ЕГРН
- Краснодарский край - наименования административно - территориальных образований
- 23:30:0000000 - кадастровый номер кадастрового квартала
- 23:30:0000000:10 - кадастровый номер земельного участка, в отношении которого испрашивается публичный сервитут
- 1 - характерная точка проектной границы публичного сервитута

### Схема расположения границ публичного сервитута

Лист 18



Сенное сельское  
поселение  
Темрюкского района  
Краснодарского края

Масштаб 1:2000

- Используемые условные знаки и обозначения:
- - проектная граница публичного сервитута
  - - - - проектное местоположение инженерного сооружения
  - - граница земельного участка, учтенного в ЕГРН
  - Краснодарский край - наименования административно - территориальных образований
  - 23:30:0000000 - кадастровый номер кадастрового квартала
  - 23:30:0000000:10 - кадастровый номер земельного участка, в отношении которого испрашивается публичный сервитут
  - 1 - характерная точка проектной границы публичного сервитута

# Схема расположения границ публичного сервитута

Лист 19



Масштаб 1:2000


- Используемые условные знаки и обозначения:
- - проектная граница публичного сервитута
  - - - - проектное местоположение инженерного сооружения
  - - граница земельного участка, учтенного в ЕГРН
  - - наименования административно - территориальных образований
  - 23:30:0000000 - кадастровый номер кадастрового квартала
  - 23:30:0000000:10 - кадастровый номер земельного участка, в отношении которого испрашивается публичный сервитут
  - 1 - характерная точка проектной границы публичного сервитута

Краснодарский край  
23:30:0000000  
23:30:0000000:10

Сенное сельское  
 поселение  
 Темрюкского района  
 Краснодарского края

# Схема расположения границ публичного сервитута

Лист 20



Сенное сельское  
поселение  
Темрюкского района  
Краснодарского края

23:30:0000000:4068(59)

23:30:0503000

23:30:0000000:4068(69)

23:30:0503000

23:30:0000000:4068(70)

Масштаб 1:2000

- Используемые условные знаки и обозначения:
- - проектная граница публичного сервитута
  - - - - проектное местоположение инженерного сооружения
  - - граница земельного участка, учтенного в ЕГРН
  - Краснодарский край - наименования административно - территориальных образований
  - 23:30:0000000 - кадастровый номер кадастрового квартала
  - 23:30:0000000:10 - кадастровый номер земельного участка, в отношении которого испрашивается публичный сервитут
  - 1 - характерная точка проектной границы публичного сервитута

Схема расположения границ публичного сервитута

Лист 21



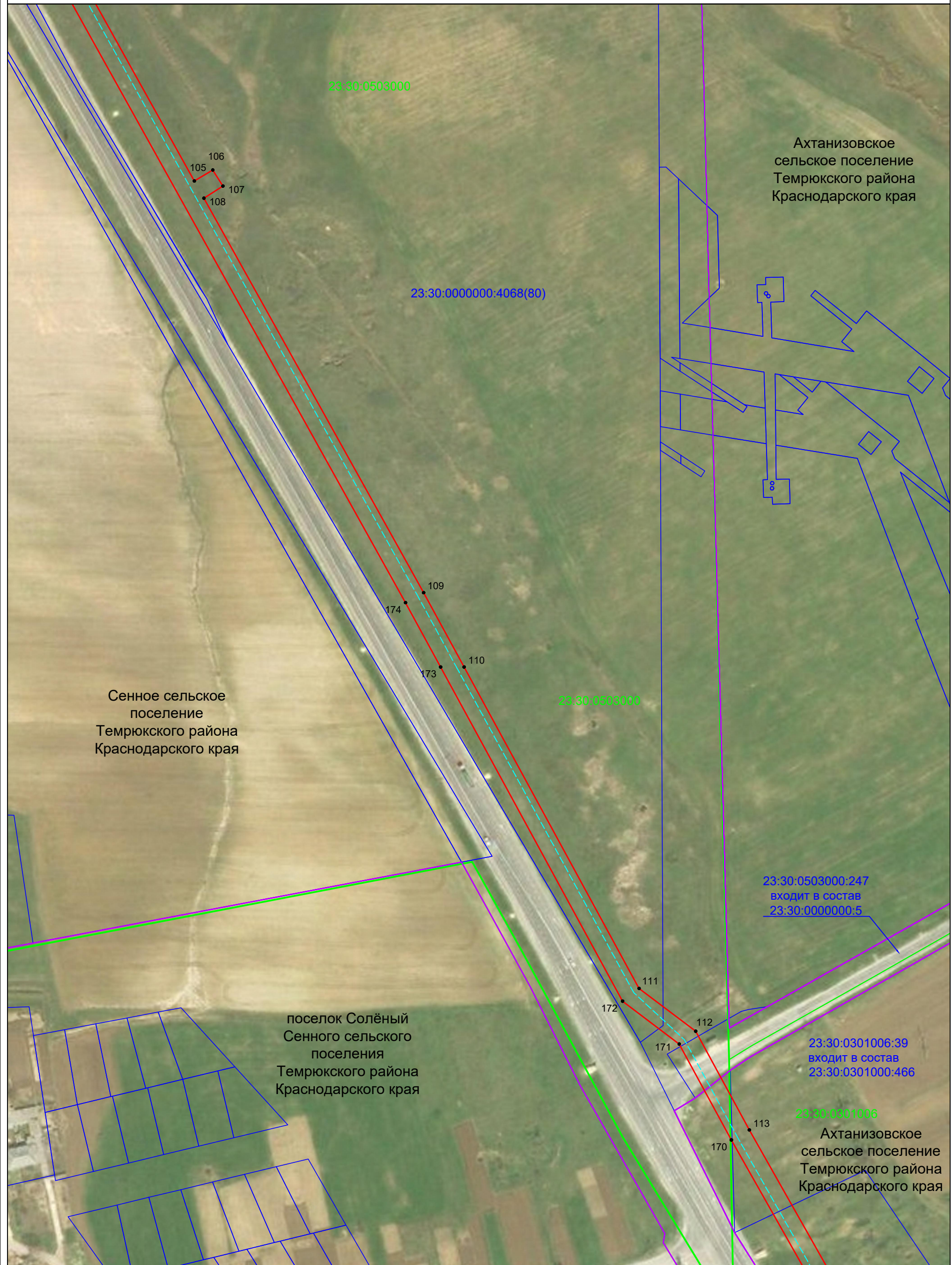
Сенное сельское поселение  
Темрюкского района  
Краснодарского края

Масштаб 1:2000

- Используемые условные знаки и обозначения:
- - проектная граница публичного сервитута
  - - - - проектное местоположение инженерного сооружения
  - - граница земельного участка, учтенного в ЕГРН
  - Краснодарский край - наименования административно - территориальных образований
  - 23:30:0000000 - кадастровый номер кадастрового квартала
  - 23:30:0000000:10 - кадастровый номер земельного участка, в отношении которого испрашивается публичный сервитут
  - 1 - характерная точка проектной границы публичного сервитута

# Схема расположения границ публичного сервитута

Лист 22

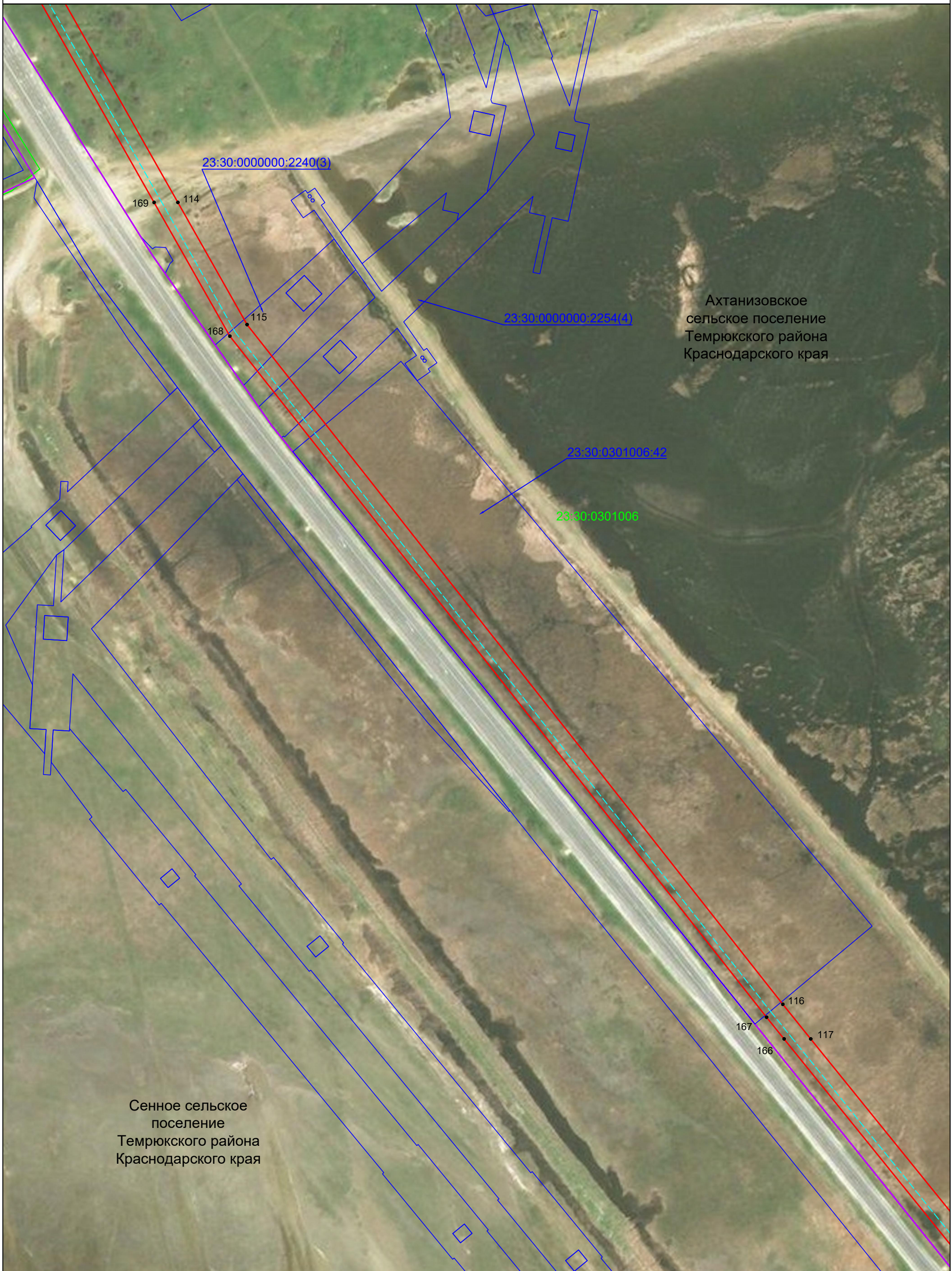


Масштаб 1:2000

- Используемые условные знаки и обозначения:
- - проектная граница публичного сервитута
  - - - - проектное местоположение инженерного сооружения
  - - установленная граница административно - территориальных образований
  - - граница кадастрового квартала
  - - граница земельного участка, учтенного в ЕГРН
- Краснодарский край - наименования административно - территориальных образований
- 23:30:0000000 - кадастровый номер кадастрового квартала
  - 23:30:0000000:10 - кадастровый номер земельного участка, в отношении которого испрашивается публичный сервитут
  - 1 - характерная точка проектной границы публичного сервитута

# Схема расположения границ публичного сервитута

Лист 23




Масштаб 1:2000

- Используемые условные знаки и обозначения:
- - проектная граница публичного сервитута
  - - - - проектное местоположение инженерного сооружения
  - - установленная граница административно - территориальных образований
  - - граница кадастрового квартала
  - - граница земельного участка, учтенного в ЕГРН
- Краснодарский край - наименования административно - территориальных образований
- 23:30:0000000 - кадастровый номер кадастрового квартала
- 23:30:0000000:10 - кадастровый номер земельного участка, в отношении которого испрашивается публичный сервитут
- 1 - характерная точка проектной границы публичного сервитута

# Схема расположения границ публичного сервитута

Лист 24



Масштаб 1:2000

- Используемые условные знаки и обозначения:
- - проектная граница публичного сервитута
  - - - - проектное местоположение инженерного сооружения
  - - установленная граница административно - территориальных образований
  - - граница кадастрового квартала
  - - граница земельного участка, учтенного в ЕГРН
  - - - - наименования административно - территориальных образований
  - 23:30:0000000 - кадастровый номер кадастрового квартала
  - 23:30:0000000:10 - кадастровый номер земельного участка, в отношении которого испрашивается публичный сервитут
  - 1 - характерная точка проектной границы публичного сервитута



# Схема расположения границ публичного сервитута

Лист 25



Ахтанизовское  
сельское поселение  
Темрюкского района  
Краснодарского края

23:30:0301006

160 122

23:30:0503004

123 159


Сенное сельское  
поселение  
Темрюкского района  
Краснодарского края

Масштаб 1:2000

- Используемые условные знаки и обозначения:
- - проектная граница публичного сервитута
  - - - - проектное местоположение инженерного сооружения
  - - установленная граница административно - территориальных образований
  - - граница кадастрового квартала
  - - граница земельного участка, учтенного в ЕГРН
- Краснодарский край - наименования административно - территориальных образований
- 23:30:0000000 - кадастровый номер кадастрового квартала
- 23:30:0000000:10 - кадастровый номер земельного участка, в отношении которого испрашивается публичный сервитут
- 1 - характерная точка проектной границы публичного сервитута

# Схема расположения границ публичного сервитута

Лист 26



Масштаб 1:2000

- Используемые условные знаки и обозначения:
- - проектная граница публичного сервитута
  - - - - проектное местоположение инженерного сооружения
  - - установленная граница административно - территориальных образований
  - - граница кадастрового квартала
  - - граница земельного участка, учтенного в ЕГРН
- Краснодарский край - наименования административно - территориальных образований
- 23:30:0000000 - кадастровый номер кадастрового квартала
- 23:30:0000000:10 - кадастровый номер земельного участка, в отношении которого испрашивается публичный сервитут
- 1 - характерная точка проектной границы публичного сервитута

# Схема расположения границ публичного сервитута

Лист 27



Старотитаровское  
сельское поселение  
Темрюкского района  
Краснодарского края

Масштаб 1:2000

- Используемые условные знаки и обозначения:
- - проектная граница публичного сервитута
  - - - - проектное местоположение инженерного сооружения
  - - установленная граница административно - территориальных образований
  - - граница кадастрового квартала
  - - граница земельного участка, учтенного в ЕГРН
- Краснодарский край - наименования административно - территориальных образований
- 23:30:0000000 - кадастровый номер кадастрового квартала
- 23:30:0000000:10 - кадастровый номер земельного участка, в отношении которого испрашивается публичный сервитут
- 1 - характерная точка проектной границы публичного сервитута

### Схема расположения границ публичного сервитута

Лист 28



Старотитаровское  
сельское поселение  
Темрюкского района  
Краснодарского края

Масштаб 1:2000

- Используемые условные знаки и обозначения:
- - проектная граница публичного сервитута
  - - - - проектное местоположение инженерного сооружения
  - - граница кадастрового квартала
  - - граница земельного участка, учтенного в ЕГРН
  - Краснодарский край - наименования административно - территориальных образований
  - 23:30:0000000 - кадастровый номер кадастрового квартала
  - 23:30:0000000:10 - кадастровый номер земельного участка, в отношении которого испрашивается публичный сервитут
  - 1 - характерная точка проектной границы публичного сервитута